

Общество рандоннеров – велотуристов-марафонцев
«Российские рандоннеры»

Клуб-организатор: **КЛУБ «Восток 1» (Челябинск, Магнитогорск)**
Код АСР: **511066**
Ответственный: **Сергей Сяськов**


**ВЕЛОКЛУБ «ВОСТОК 1»
(Челябинск, Магнитогорск)**

**МАРШРУТ СР_600_РУ-3
«Край 100 родников»**

СУПЕРРАНДОННЕ 619 км / набор 11424 м

Рандоннёр – 60 ч, турист – 8 дней

| Местность | Перегон, км | Всего, км |
|---|-------------|-----------|
| Старт СР-1 БЕРДЯУШ, ж/д станция | 0 | 0 |
| СР-2 Лаклынский родник | 61 | 61 |
| СР-3 Кропачёво | 45 | 105 |
| СР-4 Катав-Ивановск | 47 | 152 |
| СР-5 Ассовский родник | 77 | 229 |
| СР-6 Бердагуловский родник | 51 | 280 |
| СР-7 Серменево | 42 | 322 |
| СР-8 Каговский родник | 51 | 374 |
| СР-9 Пещера Салавата Юлаева | 86 | 460 |
| СР-10 Каговский родник | 86 | 546 |
| СР-11 Серменево | 51 | 597 |
| Финиш СР-12 БЕЛОРЕЦК, ж/д станция | 22 | 619 |

Региональный организатор  С.В. Сяськов

Дата отправки 26.07.2021 Дата регистрации 28.07.2021

Представитель АСР в России
Президент ОРВМ «Российские рандоннеры»



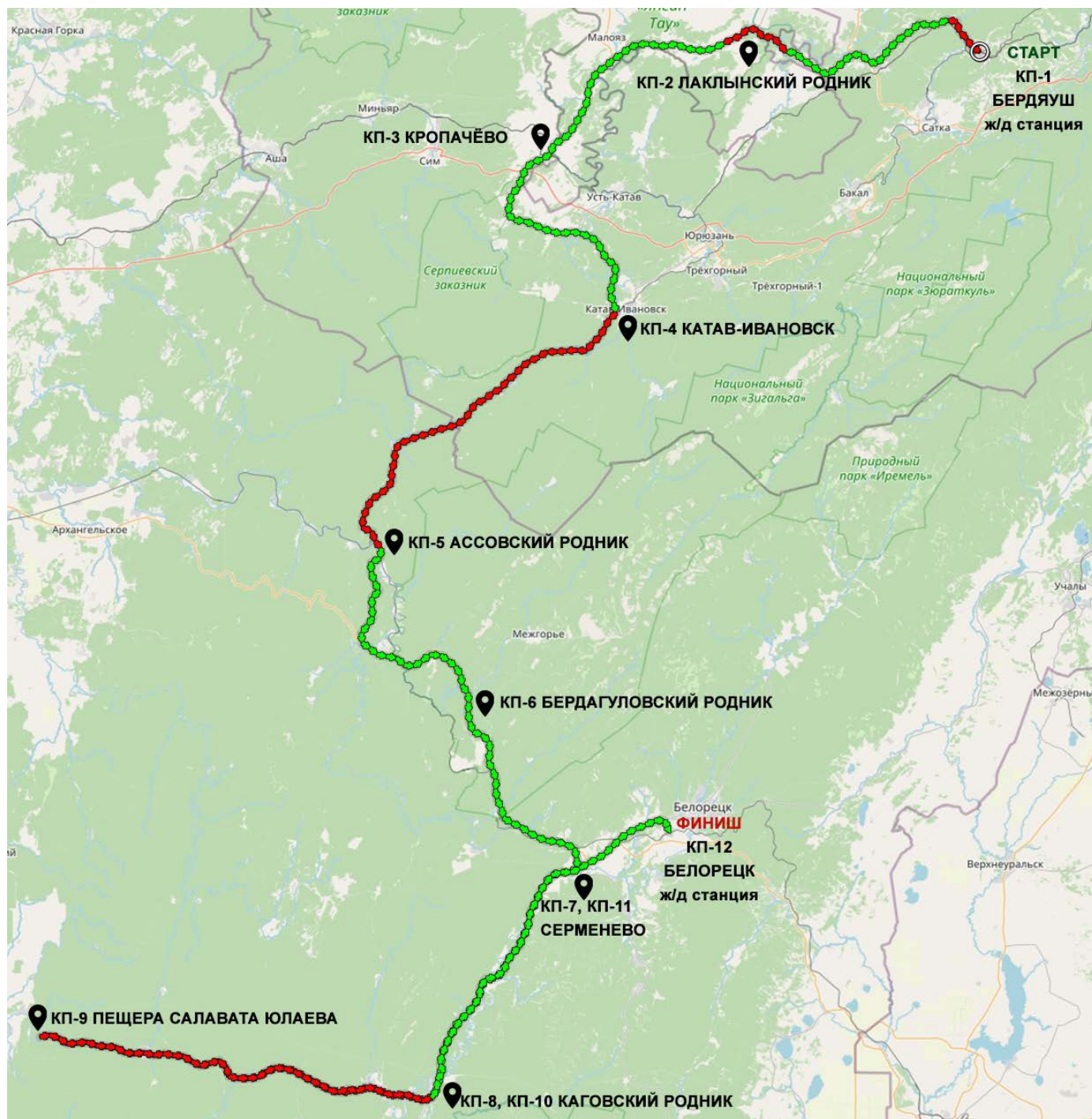
В.А. Комочков



Маршрут СР_600_РУ-3

«Край 100 родников»

<https://www.openrunner.com/r/13286917>



Красным отмечены неасфальтированные участки

Организатор :
 Контакты :
 Старт : Бердяуш
 Набор: 11424 м
 Дистанция: 619 км

Восток 1
 Сергей СЯСЬКОВ
 СР открыт в 2021 г.

randonneurs.ru/600.shtml
ssv@randonneurs.ru
 ID Openrunner : 13286917

| Местность | Дорога | Пере- гон, км | Всего, км | Высота |
|---|-------------------------------|------------------|---------------|------------|
| 1. Старт : Бердяуш : ж/д станция | Бердяуш | 0,00 | 0,00 | 384 |
| Двигайтесь на запад по ул. Привокзальная | Ул. Привокзальная | 0,20 | 0,20 | 384 |
| Поверните налево на ул. Советская | Ул. Советская | 0,78 | 0,78 | 402 |
| Поверните налево на ул. Профессиональная | Ул. Профессиональная | 1,79 | 1,79 | 430 |
| Продолжайте по 75К-202 | 75К-202 | 7,27 | 9,06 | 341 |
| Поверните налево на 75К-204 | 75К-204 | 19,88 | 28,94 | 335 |
| Поверните направо на 75К-201 | 75К-201 | 3,64 | 32,58 | 263 |
| Поверните налево на объездную Межевого | Объездная Межевого | 1,11 | 33,69 | 335 |
| Поверните налево на Лаклы | 75К-201 | 27,07 | 60,76 | 264 |
| 2. Лаклынский родник : родник | Лаклынский родник | 0,00 | 60,76 | 264 |
| Продолжайте прямо | Р-350 | 43,74 | 104,50 | 464 |
| 3. Кропачёво : стела | Кропачёво | 0,00 | 104,50 | 464 |
| Поверните направо на 80К-026 | 75К-117 | 47,50 | 152,00 | 343 |
| 4. Катав-Ивановск : стела | Катав-Ивановск | 0,00 | 152,00 | 343 |
| Продолжайте прямо | 75К-117 | 77,00 | 229,00 | 225 |
| 5. Ассовский родник : родник | Ассы | 0,00 | 229,00 | 225 |
| Продолжайте прямо | 80Н-151 | 21,30 | 250,30 | 274 |
| Поверните налево на Инзер | 80К-031 | 29,80 | 280,10 | 427 |
| 6. Бердагуловский родник : родник | Бердагуловский родник | 0,00 | 280,10 | 427 |
| Продолжайте прямо | 80К-031 | 38,80 | 318,90 | 505 |
| Поверните налево на 80Н-043 | 80Н-043 | 3,30 | 322,20 | 475 |
| 7. Серменево : стела | Серменево | 0,00 | 322,20 | 475 |
| Поверните налево на 80К-026 | 80К-026 | 51,40 | 373,60 | 440 |
| 8. Каговский родник : родник | Каговский родник | 0,00 | 373,60 | 440 |
| Продолжайте прямо | 80К-026 | 73,60 | 447,20 | 561 |
| Поверните направо к пещере Салавата Юлаева | Дорога к пещере | 86,40 | 460,00 | 241 |
| 9. Пещера Салавата Юлаева : пещера | Пещера Салавата Юлаева | 0,00 | 460,00 | 241 |
| Поверните обратно | Дорога к пещере | 12,00 | 472,00 | 561 |
| Поверните налево на 80Н-026 | 80К-026 | 73,60 | 545,60 | 440 |
| 10. Каговский родник : родник | Каговский родник | 0,00 | 545,60 | 440 |
| Продолжайте прямо | 80К-026 | 51,40 | 597,00 | 475 |
| 11. Серменево : стела | Серменево | 0,00 | 597,00 | 475 |
| Продолжайте прямо | 80К-026 | 8,20 | 605,20 | 514 |
| Поверните налево на 80К-031 | 80К-031 | 10,30 | 615,50 | 568 |
| Поверните направо на ул. Цветочная | Ул. Цветочная | 2,40 | 617,90 | 539 |
| Продолжайте прямо по ул. Вокзальная | Ул. Вокзальная | 0,60 | 618,50 | 539 |
| 11. Финиш: Белорецк : ж/д станция | Белорецк | 0,00 | 618,50 | 539 |
| ПОЗДРАВЛЯЕМ !! | | | | |
| ФИНИШ : время для заслуженного уральского пива !!! | | 0,00 | 618,50 | 539 |

СУПЕРРАНДОННЕ «КРАЙ 100 РОДНИКОВ»

КОНТРОЛЬНЫЕ ПУНКТЫ ВАШ ВЕЛОСИПЕД ДОЛЖЕН БЫТЬ НА ФОТО!

КП-1. Старт: Бердяуш : ж/д станция (55,1597772°, 59,1435027°)

Фото:



КП-2. Лаклынский родник : 61 км : родник

Фото:



КП-3. Кропачёво : 105 км : стела

Фото:



КП-4. Катав-Ивановск : 152 км: стела

Фото:




КП-5. Ассовский родник : 229 км : родник

Фото:



КП-6. Бердагуловский родник : 280 км : родник (54,1226439°,57,7897975°)

Фото:



КП-7. Серменево : 322 км : стела

Фото:



КП-8. Каговский родник : 374 км : родник

Фото:



КП-9. Пещера Салавата Юлаева : 460 км : пещера

Фото:



КП-10. Каговский родник : 546 км : родник

Фото:



КП-11. Серменево : 597 км : стела

Фото:



КП-12. Финиш : Белорецк : 619 км : ж/д станция (53,9269656°,58,3212915°)



Фото:



СУПЕРРАНДОННЕ «КРАЙ 100 РОДНИКОВ»

ДОСТОПРИМЕЧАТЕЛЬНОСТИ

Д-1. Бердяуш : 3 км : тёщины языки




Д-2. Межевой : 32 км : Известковые печи



Д-3. Межевой : 33 км: Парамоновские притёсы




Д-4. Межевой : 33 км : Выход гидротехнического тоннеля



Д-5. Межевой : 38 км : Кургазакская пещера (рядом родник) (указатель «Ш.Кургазак»)



Д-6. Межевой : 44 км : сухие водопады



Д-7. Алексеевка : 47 км : тёщин язык



Д-8. Пещера Паласа : 49 км : пещера



Д-9. Сикияз-тамак : 54 км : пещерный комплекс



Д-10. Лаклы : 61 км : Лаклинская пещера



Д-11. Лаклы : 61 км : Лаклинский родник



Д-12. Алькино : 94 км : родина Салавата Юлаева



Д-13. Кропачёво : 105 км : пещера Дворец



Д-14. Кропачёво : 105 км : геопарк Янган-Тау



Д-15. Ассы : 227 км : розовые скалы



Д-16. Ассы : 229 км : родник



Д-17. Усмангали : 251 км : мечеть




Д-18. Инзер : 255 км : гостиница/кафе



Д-19. Бердагулово : 275 км : «Катай бро)))»



Д-20. Бердагулово : 280 км : родник



Д-21. Межгорье : 287 км : стела (рядом родник им. Дурова)



Д-22. Улуелга : 311 км : Белорецкая узкоколейка (старый мост)



Д-23. Узян : 349 км /570 км : святой источник (купель)



Д-24. Кага : 374 км / 545 км : святой источник «Сажелка»



Д-25. Кага : 374 км / 545 км : маг. Чикага



Д-26. Кага : 374 км / 545 км : рисунок



Д-27. Верхний Авзян : 387 км / 531 км : Казанская церковь



Д-28. Кук-Караук : 456 км / 463 км : водопад



Д-29. Пещера Салавата Юлаева : 469 км : пещера



Д-30. Белорецк : 606 км : памятник строителям железной дороги



Д-31. Белорецк : 619 км : финиш (ж/д вокзал)



СУПЕРРАНДОННЕ «КРАЙ 100 РОДНИКОВ»

ПРОФИЛЬ ВЫСОТЫ

| № | От старта, км | Конец, км | Длина, км | Перепад, м | Градиент | Категория* |
|----|---------------|-----------|-----------|------------|----------|------------|
| 1 | 1,4 | 2,6 | 1,2 | 89 | 7,4% | 4 |
| 2 | 33,3 | 34,9 | 1,6 | 85 | 5,2% | 4 |
| 3 | 49,0 | 50,5 | 1,5 | 101 | 6,7% | 4 |
| 4 | 54,6 | 56,5 | 1,9 | 125 | 6,4% | 4 |
| 5 | 61,0 | 65,2 | 4,2 | 106 | 2,5% | 4 |
| 6 | 99,2 | 102,1 | 2,9 | 125 | 4,4% | 4 |
| 7 | 118,8 | 120,2 | 1,4 | 85 | 6,3% | 4 |
| 8 | 137,7 | 141,0 | 3,3 | 153 | 4,6% | 4 |
| 9 | 146,4 | 148,5 | 2,1 | 80 | 3,8% | 4 |
| 10 | 222,8 | 224,9 | 2,1 | 151 | 7,2% | 4 |
| 11 | 230,6 | 234,8 | 4,2 | 286 | 6,8% | 3 |
| 12 | 266,6 | 270,1 | 3,5 | 166 | 4,8% | 3 |
| 13 | 286,8 | 290,4 | 3,6 | 129 | 3,6% | 4 |
| 14 | 303,0 | 304,5 | 1,5 | 88 | 5,9% | 4 |
| 15 | 309,4 | 311,0 | 1,6 | 97 | 5,9% | 4 |
| 16 | 358,8 | 361,5 | 2,7 | 100 | 3,7% | 4 |
| 17 | 366,9 | 368,3 | 1,4 | 84 | 6,2% | 4 |
| 18 | 370,6 | 372,1 | 1,5 | 89 | 5,9% | 4 |
| 19 | 375,8 | 377,6 | 1,8 | 120 | 6,7% | 4 |
| 20 | 380,9 | 382,5 | 1,6 | 99 | 6,0% | 4 |
| 21 | 387,0 | 388,5 | 1,5 | 82 | 5,5% | 4 |
| 22 | 389,6 | 391,7 | 2,1 | 147 | 7,0% | 4 |
| 23 | 395,3 | 397,7 | 2,4 | 182 | 7,6% | 3 |
| 24 | 401,3 | 403,7 | 2,4 | 189 | 7,9% | 3 |
| 25 | 421,8 | 424,1 | 2,3 | 144 | 6,4% | 4 |
| 26 | 427,8 | 429,9 | 2,1 | 135 | 6,4% | 4 |
| 27 | 441,0 | 444,5 | 3,5 | 269 | 7,8% | 3 |
| 28 | 462,9 | 465,9 | 3,0 | 175 | 5,8% | 3 |
| 29 | 471,8 | 474,5 | 2,7 | 180 | 6,7% | 3 |
| 30 | 487,1 | 489,6 | 2,5 | 196 | 7,7% | 3 |
| 31 | 493,6 | 495,2 | 1,6 | 123 | 7,5% | 4 |
| 32 | 498,3 | 499,5 | 1,2 | 86 | 7,2% | 4 |
| 33 | 505,8 | 507,7 | 1,9 | 110 | 5,6% | 4 |
| 34 | 513,3 | 515,8 | 2,5 | 184 | 7,2% | 3 |
| 35 | 520,2 | 521,7 | 1,5 | 102 | 6,8% | 4 |
| 36 | 524,3 | 525,5 | 1,2 | 93 | 7,8% | 4 |
| 37 | 540,0 | 541,8 | 1,8 | 140 | 7,8% | 4 |
| 38 | 545,0 | 547,3 | 2,3 | 82 | 3,6% | 4 |
| 39 | 548,7 | 550,8 | 2,1 | 144 | 6,9% | 4 |
| 40 | 570,0 | 572,4 | 2,4 | 86 | 3,6% | 4 |

*Для определения категории подъёма, мы умножаем длину подъёма в метрах на градиент подъёма в процентах, чтобы получить оценку: 4 – 8000 баллов или больше, 3 – 16000 баллов или больше.

<5% <7% <10% <15% >15%

▲ 208 м ▲ 752 м ▲ 11424 м ▼ 11260 м

