

Маршрут Paris-Brest-Paris Randonneur 2011 (1230 км)

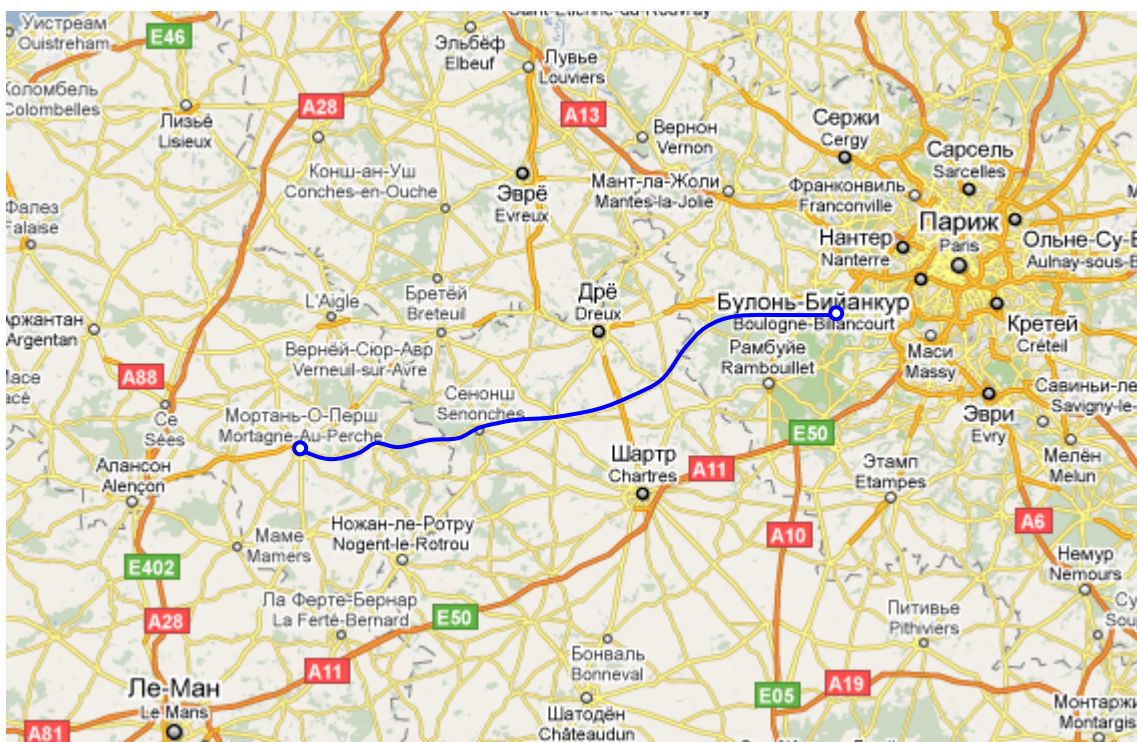
Этап 1

Saint-Quentin-en-Yvelines - Mortagne-au-Perche (Сан-Кантен-ан-Ивелин – Мортань-о-Перш)

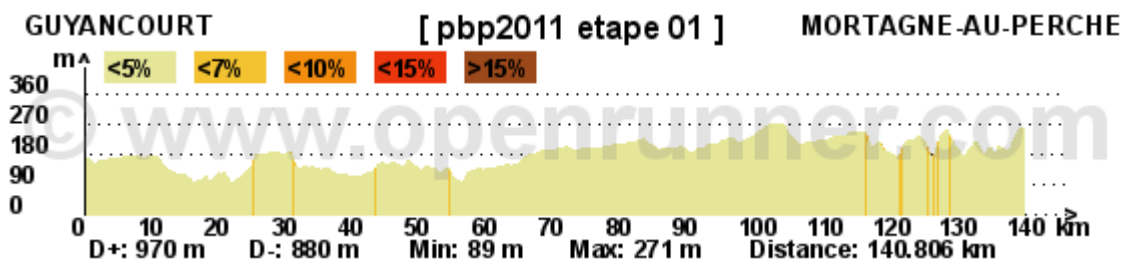
Маршрут может быть скорректирован в зависимости от дорожных работ и решения префектур.

Вы можете ознакомиться подробней и детальней с маршрутом и треком на сайте <http://www.paris-brest-paris.org/pbp2011/index2.php?lang=fr&cat=randonnee&page=Etape1>, выполненном с помощью партнера АСР Openrunner (<http://www.openrunner.com/index.php?id=5546>)

Маршрут этапа



Профиль этапа



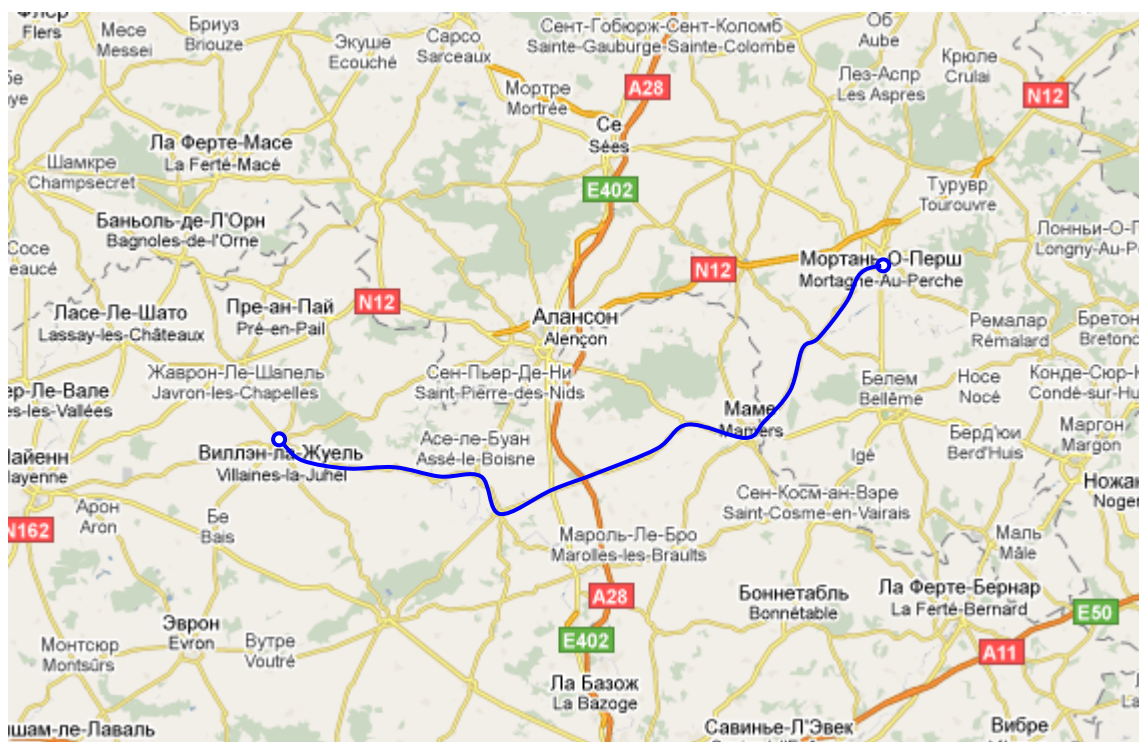
Маршрут в деталях

№ дороги	Место	км, локально	км, всего
	SAINT QUENTIN EN YVELINES		
	GUYANCOURT		
D 127	Gymnase des Droits de l'Homme	0	0
	Rond point des Sangliers		
	VOISINS LE BRETONNEUX		
D 36	Crois. rte de Guyancourt / D 36	3	3
	Route de Trappes		
	MONTIGNY LE BRETONNEUX		
	Avenue de Kierspe		
	TRAPPES		
	Carrefour (перекресток) D36 / RD35	3,5	6,5
	Pont Marcel Cachin	1	7,5
	Rue Maurice Thorez		
D 23	Rond point de la Boissière	3,5	11
	ELANCOURT		
	Sortie de St Quentin en Yvelines	3	14
	ERGAL	1	15
D 15	JOUARS	2	17
D 13	LES MOUSSEAUX	1	18
	LE TREMBLAY SUR MAULDRE	2	20
D 155	MONTFORT L'AMAURY	4	24
D 138	Carrefour (перекресток) D 155 / D 138	0,5	24,5
D 112	Carrefour (перекресток) D 138 / D 112	1,5	26
D 179	Carrefour (перекресток) D 112 / D 179	10,5	36,5
D 983	GAMBAIS	0,5	37
	FAVEROLLES	13	50
D 26	NOGENT LE ROI	8	58
	TREMBLAY LES VILLAGES	12	70
D 140	CHATEAUNEUF en THYMERAI	11	81
	JAUDRAIS	9,5	90,5
D 20	SENONCHES	7,5	98
D 8	NEUILLY SUR EURE	11	109
	LONGNY AU PERCHE	12	121
D931	MORTAGNE AU PERCHE	19	140
	Пункт питания		

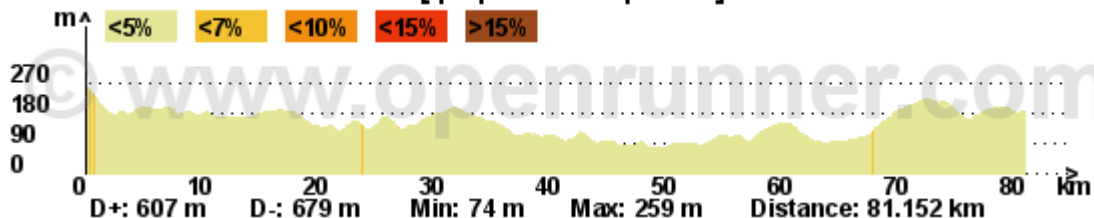
Этап 2

Mortagne-au-Perche – Villaines-la-Juhel

(Мортань-о-Перш – Вилан-ля-Жюэль)



MORTAGNE-AU-PERCHE [pbr2011 etape 02] VILLAINES-LA-JUHEL

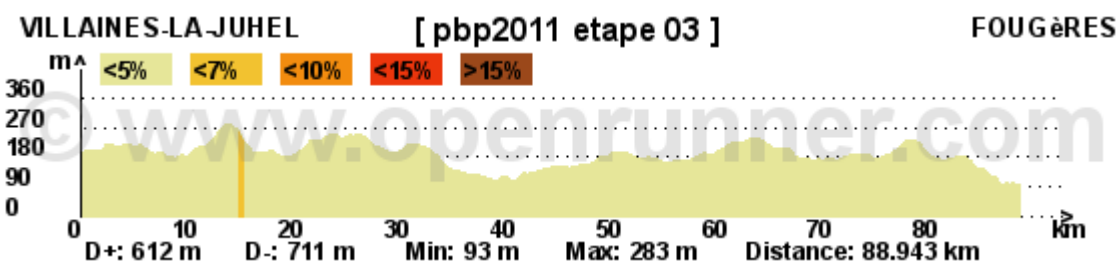
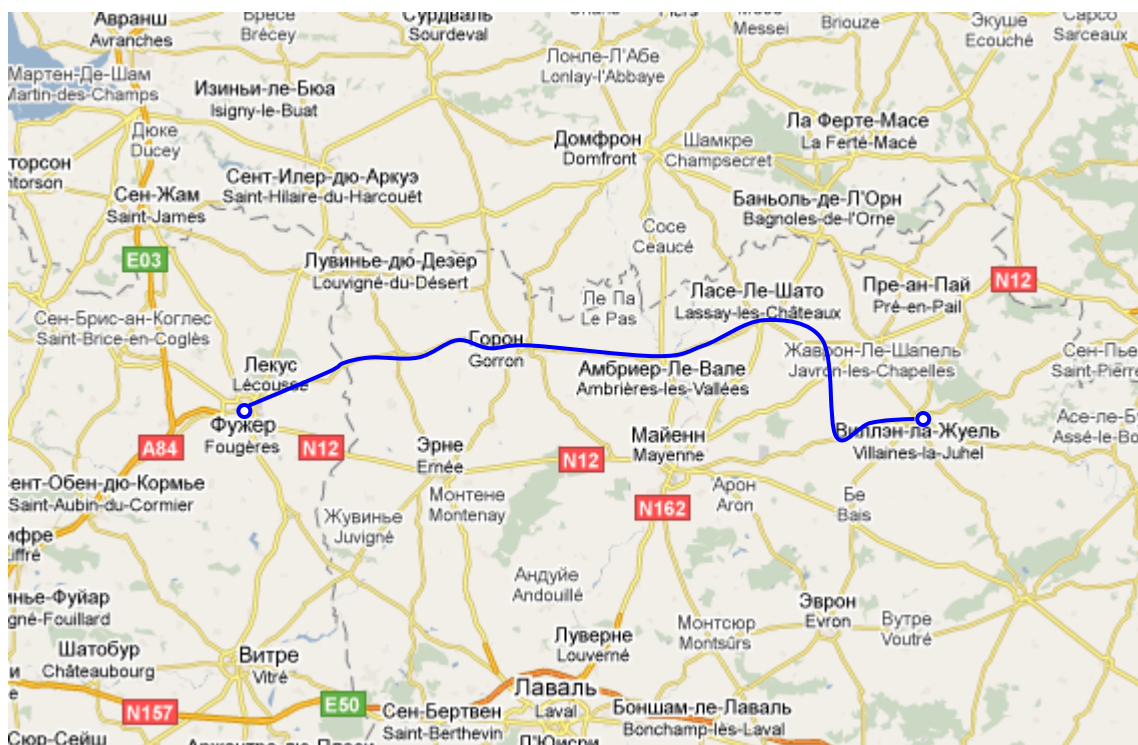


N° дороги	Место	км, ЛОКАЛЬНО	км, ВСЕГО
D931	MORTAGNE AU PERCHE	19	140
	Питание без контроля дорожных книжек		
	Carrefour (перекресток) D 931 / D 311	23,5	163,5
D 311	MAMERS déviation	1,5	165
D 310	Carrefour (перекресток) D 311 / D 310	6,5	171,5
	LA HUTTE (опасно)	16	187,5
D 15	FRESNAY SUR SARTHE	6	194,5
	SOUGE LE GANELONtd>	6,5	200
D 119	AVERTON	16	216
D 113	VILLAINES LA JUHEL	5	221
	Контроль, Питание		

Этап 3

Villaines-la-Juhel - Fougères

(Вилен-ля-Жюэль – Фужер)

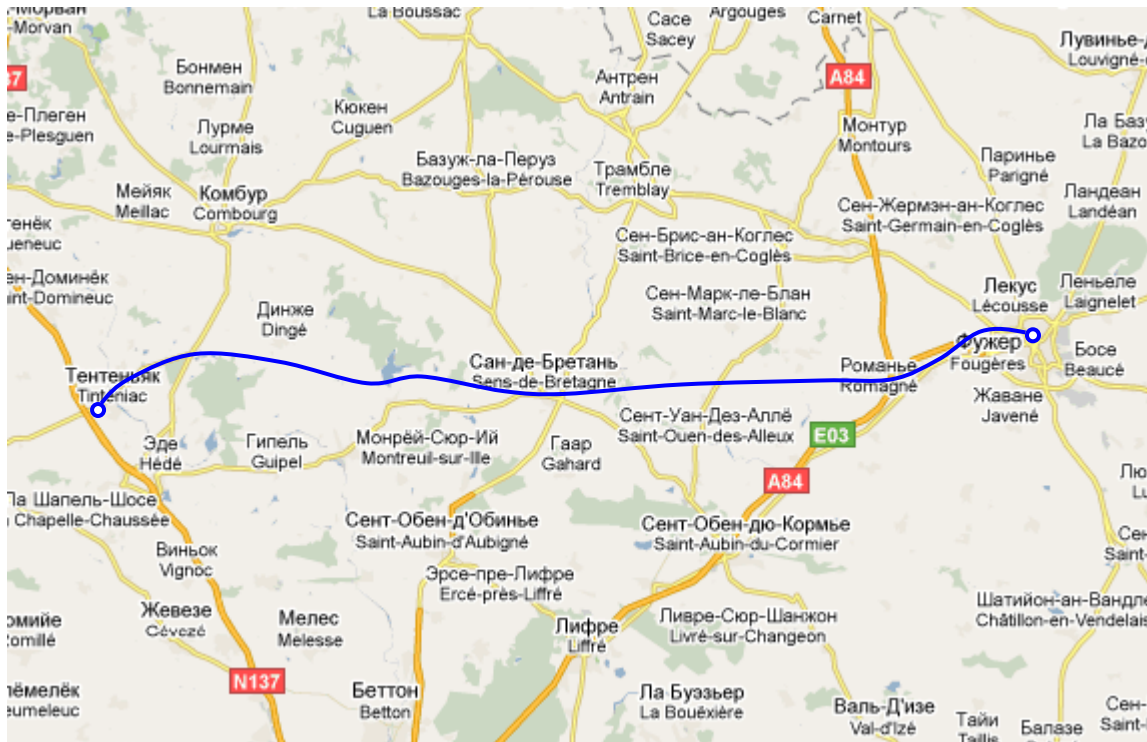


N° дороги	Место	км, локально	км, всего
D 113	VILLAINES LA JUHEL Контроль, Питание	5	221
D 147	LOUPFOUGERES / La Croix Barbe LE RIBAY (опасно)	6 12	227 239
D 33	CHARCHIGNE LASSAY Les Châteaux AMBRIERES LES VALLEES GORRON	4 7,5 11,5 14,5	243 250,5 262 276,5
D 806	LE LOROUX LAIGNELET	19,5 7	296 303
D 812	FOUGÈRES Контроль, Питание	7	310

Этап 4

Fougères – Tinténiac

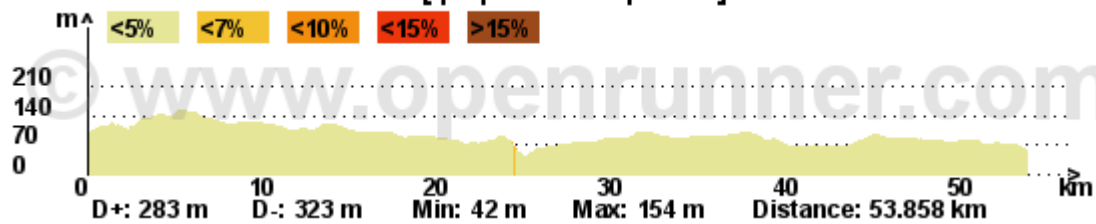
(Фужер – Тэнтэньяк)



FOUGÈRES

[pbp2011 etape 04]

TINTÉNIAC

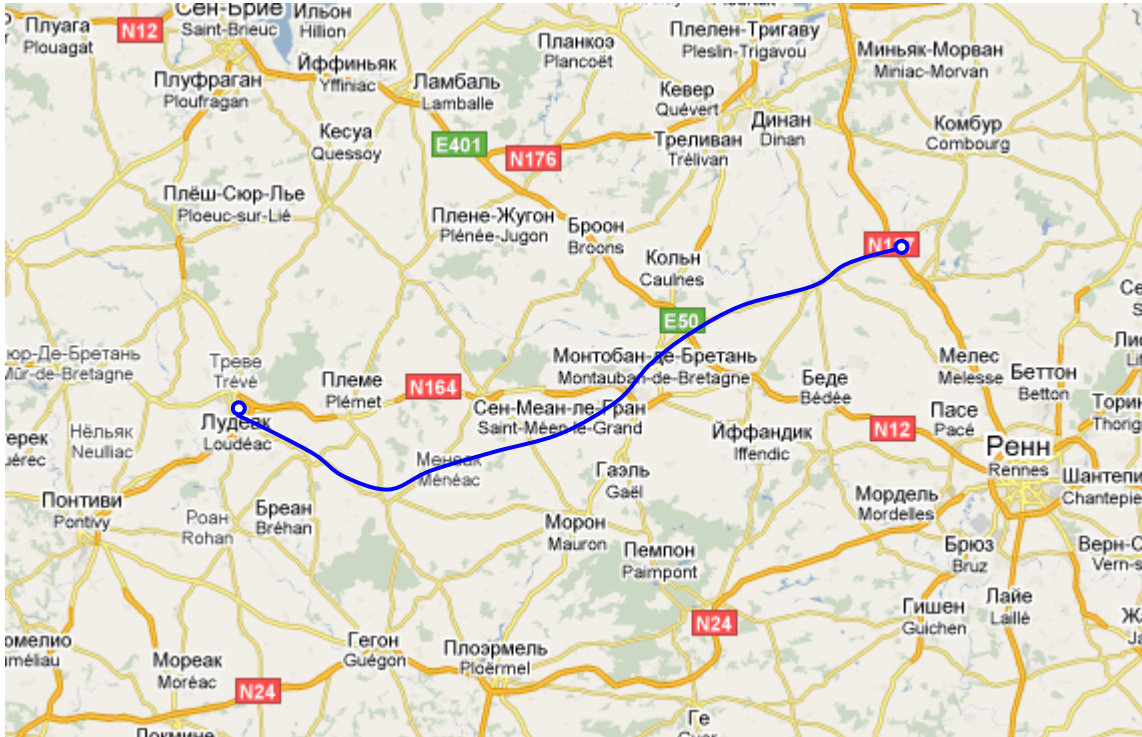


N° дороги	Место	км, ЛОКАЛЬНО	км, ВСЕГО
D 812	FOUGÈRES	10	310
	Контроль, Питание		
D 18	ROMAGNE	8	318
	ST SAUVEUR DES LANDES	2	320
D 20	ST HILAIRE DES LANDES	4	324
D 20	SENS DE BRETAGNE	15,5	339,5
	FEINS	8	347,5
	DINGE	7	354,5
D 20	TINTÉNIAC	9,5	364
	Контроль, Питание		

Этап 5

Tinténias – Loudéac

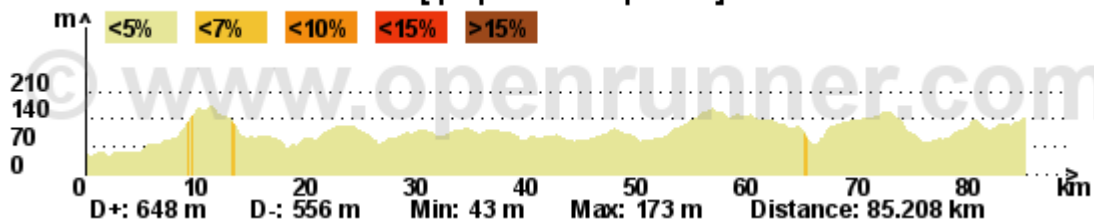
(Тэнтэньяк – Лудэак)



TINTÉNIAC

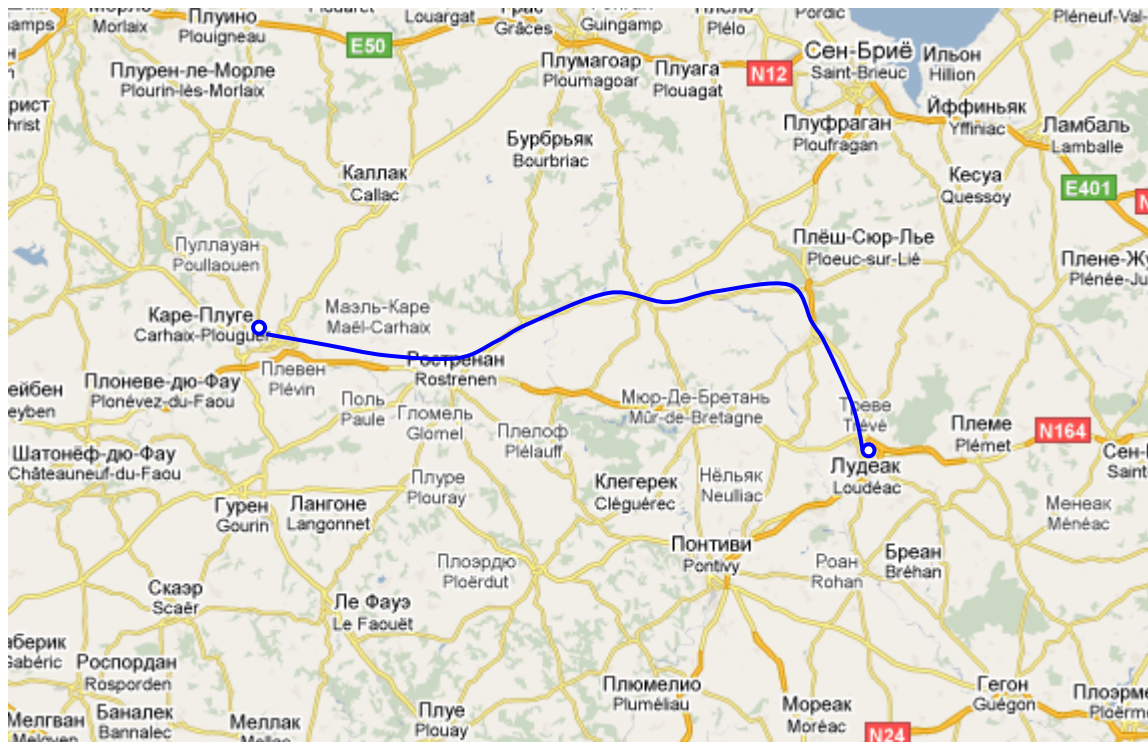
[pbp2011 etape 05]

LOUDÉAC

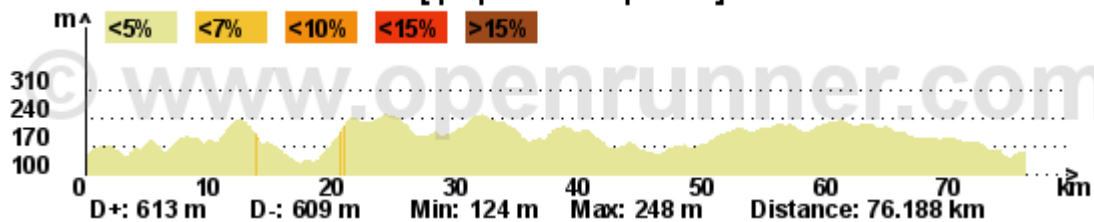


N° дороги	Место	км, ЛОКАЛЬНО	км, всего
D 20	TINTENIAC	9,5	364
	Контроль, Питание		
	BECHEREL	10	374
D 220	Carrefour (перекресток) D 20 / D 220	2	376
	MEDREAC	8	384
	QUEDILLAC	6	390
D 166	La Prévostaie	3	393
D166 b	Carrefour (перекресток) D 166 / 166bis	4	397
D66	SAINT MEEN LE GRAND	2	399
	LOSCOUET SUR MEU	3,5	403
	ILLIFAUT	9	412
D 793	MENEAC	9	421
D 66	LA TRINITE PORHOET	9	430
D 14	PLUMIEUX	2,5	432,5
D 778	LA CHEZE	7,5	440
D 41	LOUDEAC	9	449
	Контроль, Питание		

Этап 6
Loudéac – Carhaix-Plouguer
(Лудэак – Карэ)

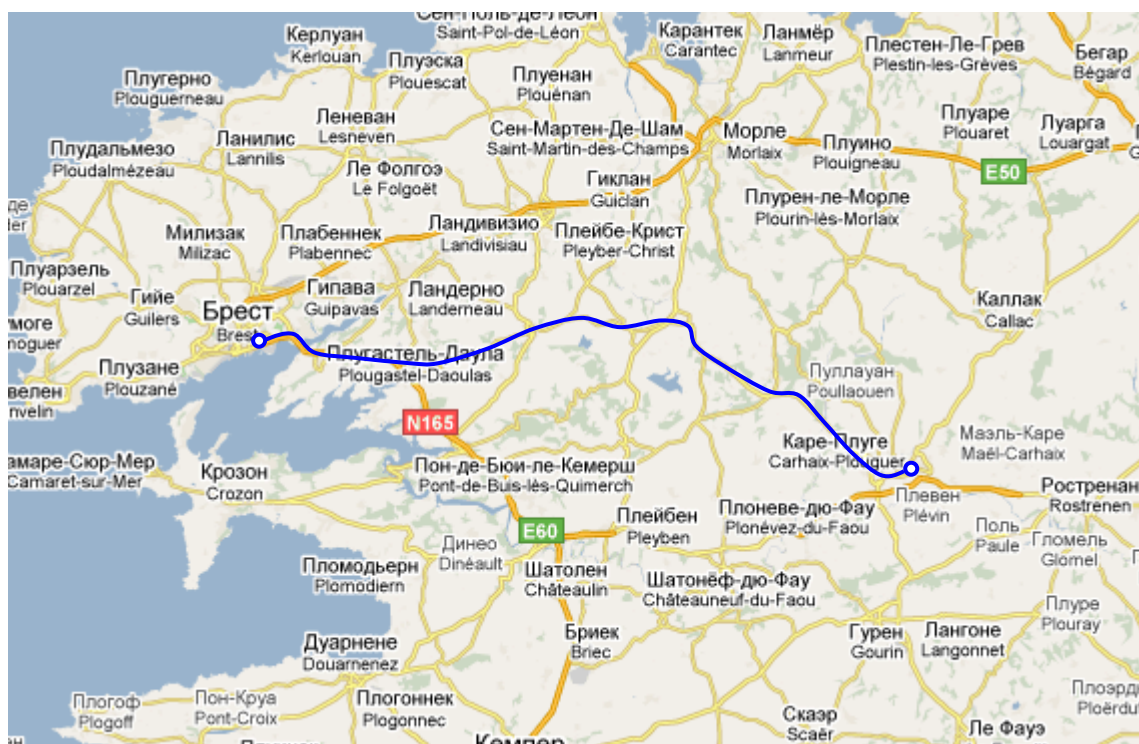


LOUDÉAC [pbp2011 etape 06] CARHAIX-PLOUGUER

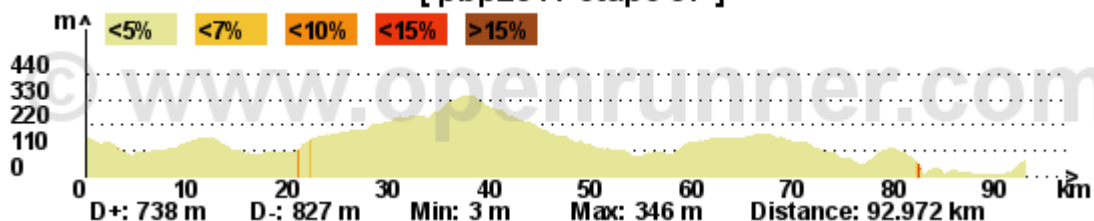


N° дороги	Место	км, ЛОКАЛЬНО	км, ВСЕГО
D 41	LOUDEAC Контроль, Питание	9	449
	TREVE	6	455
	GRACE-UZEL	4	459
D 7	Carrefour (перекресток) D 41 / D 7	4	463
RD	Carrefour (перекресток) D 7 / RD	0,5	463,5
D 35	Carrefour (перекресток) RD / D 35	0,5	464
D 53	Les Aunécades	2	466
	ST MARTIN DES PRES	10	476
D 767	Carrefour (перекресток) D 44 / D 767	7	483
D 790	CORLAY	1,5	484,5
D 4	St NICOLAS DU PELEM	8,5	493
	Ночлег, Питание		
	PLOUNEVEZ QUINTIN	6	499
D 49	Carrefour (перекресток) D 790 / D 49	1,5	500,5
	SAINT LUBIN	5,5	506
D 23	Carrefour (перекресток) D 49 / D 23	4	510
	MAEL-CARHAIX	4,5	514,5
D 49	L'Enseigne	2	516,5
D 764	CARHAIX-PLOUGUER	8,5	525
	Контроль, Питание		

Этап 7
Carhaix-Plouguer – Brest
(Карэ – Брес)

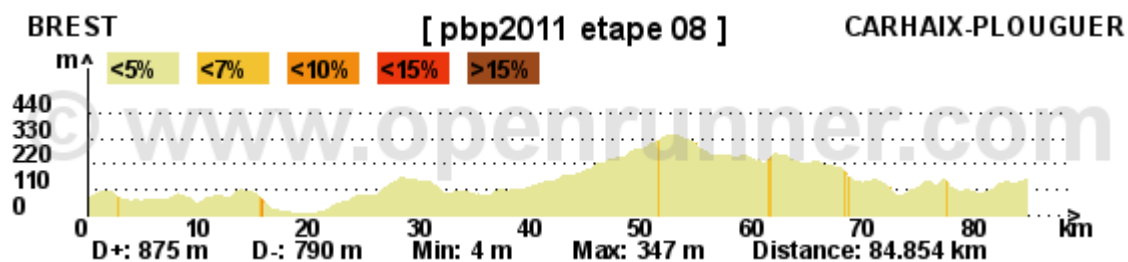
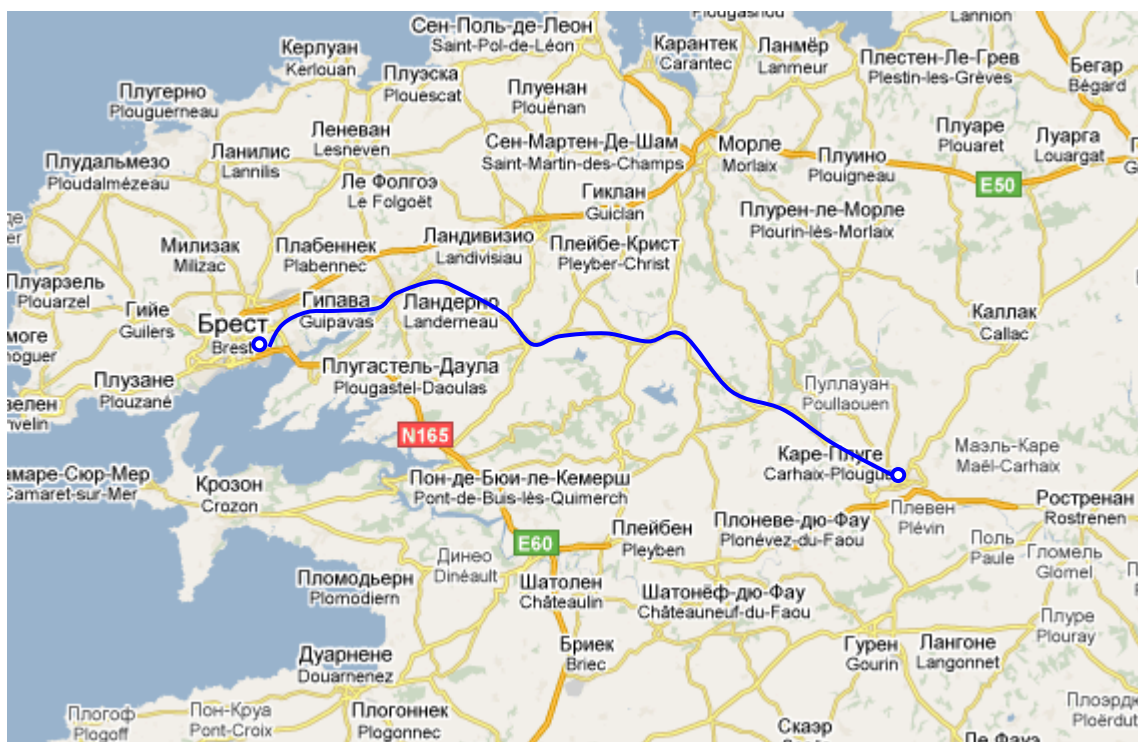


CARHAIX-PLOUGUER [pbp2011 etape 07] BREST



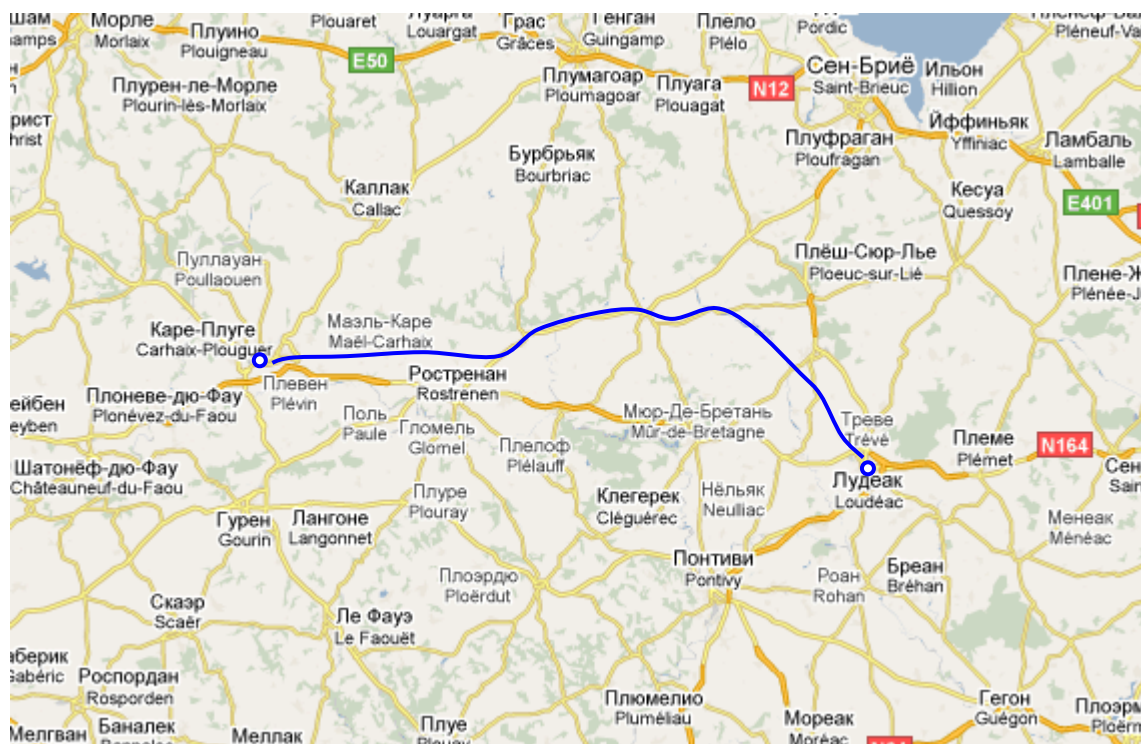
N° дороги	Место	км, ЛОКАЛЬНО	км, ВСЕГО
D 764	CARHAIX-PLOUGUER	8,5	525
	Контроль, Питание		
D 769	Carrefour (перекресток) D 764 / D 769	5,5	530,5
	POULLAOUEN	7,5	538
D 769A	Carrefour (перекресток) D 769 / D 769A	7,5	545,5
	HUELGOAT	3	548,5
D 764	Carrefour (перекресток) D 769A / D 764	6	554,5
	ROC TREVEZEL	8	562,5
	SIZUN	15,5	578
D 87	Carrefour (перекресток) D 764 / D 87	9	587
CD	Carrefour (перекресток) CD	5	592
C1	Rond Point D 770	1,5	593,5
	DIRINON	3	596,5
D 33	LOPERHET	4	600,5
	PLOUGASTEL DAOULAS	4	604,5
	Pont Albert LOUPPE	3	607,5
	BREST		
	Контроль, Питание	10,5	618

Этап 8
Brest – Carhaix-Plouguer
(Брест – Карэ)

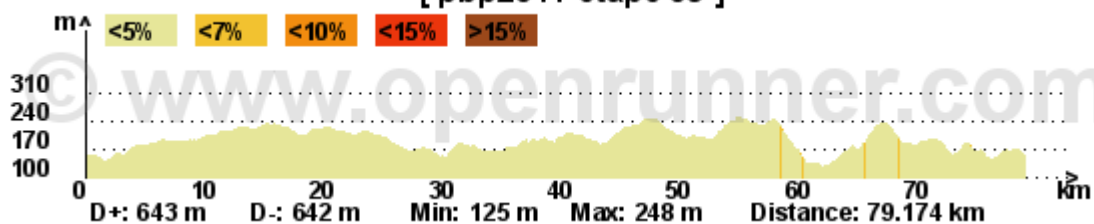


N° дороги	Место	км, локально	км, всего
D 712	BREST		618
	Контроль, Питание		
D 712	GUIPAVAS Center	8	626
D 764	LANDERNEAU	12	638
D 764	LE QUEFF	8	646
	SIZUN	9	655
	ROC TREVEZEL	15,5	670,5
	LA FEUILLEE	4	674,5
	Carrefour (перекресток) D 764 / D 769A	4	678,5
	Carrefour (перекресток) D 764 / D 14	5,5	684
	Carrefour (перекресток) D 764 / D 769	13,5	697,5
	CARHAIX-PLOUGUER	5,5	703
	Контроль, Питание		

Этап 9 Carhaix-Plouguer – Loudéac (Карэ – Лудэак)



CARHAIX-PLOUGUER [pbp2011 etape 09] LOUDÉAC

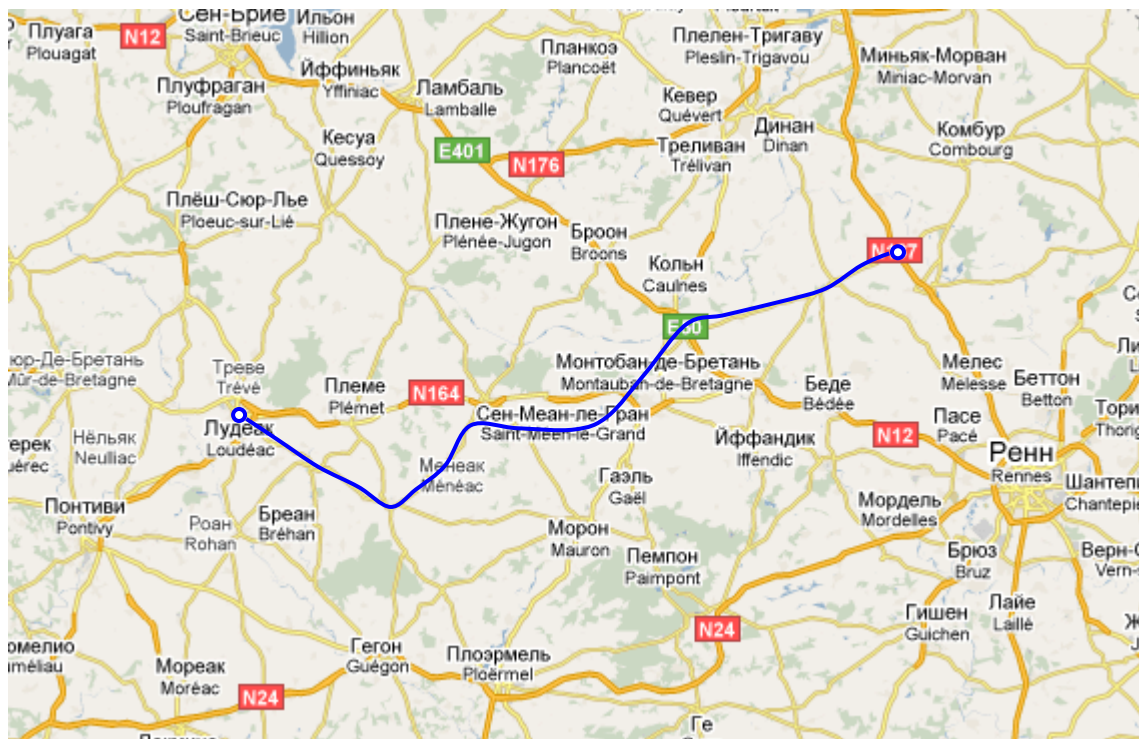


N° дороги	Место	км, локально	км, всего
	CARHAIX-PLOUGUER		703
	Контроль, Питание		
D23	L'Enseigne	8,5	711,5
	MAEL-CARHAIX	2	713,5
D49	Carrefour (перекресток) D 23 / D 49	4,5	718
	SAINT LUBIN	4	722
	Carrefour (перекресток) D 49 / D 790	5,5	727,5
	PLOUNEVEZ QUINTIN	1,5	729
	St NICOLAS DU PELEM	7	736
	Отдых, питание		
	CORLAY	11	747
	Carrefour (перекресток) D 767 / D 53	5	752
	ST MARTIN DES PRES	3	755
	Les Aunécades	10	765
	Carrefour (перекресток) R 35 / RD	2	767
	Carrefour (перекресток) RD / D 7	0,5	767,5
	Carrefour (перекресток) D 7 / D 41	0,5	768
	TREVE / GRACE-UZEL	4	772
	LOUDEAC	10	782
	Контроль, Питание		

Этап 10

Loudéac – Tinténiac

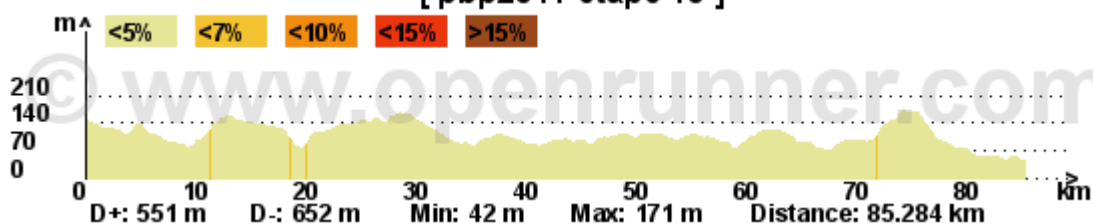
(Лудэак – Тэнтэньяк)



LOUDÉAC

[pbp2011 etape 10]

TINTÉNIAC

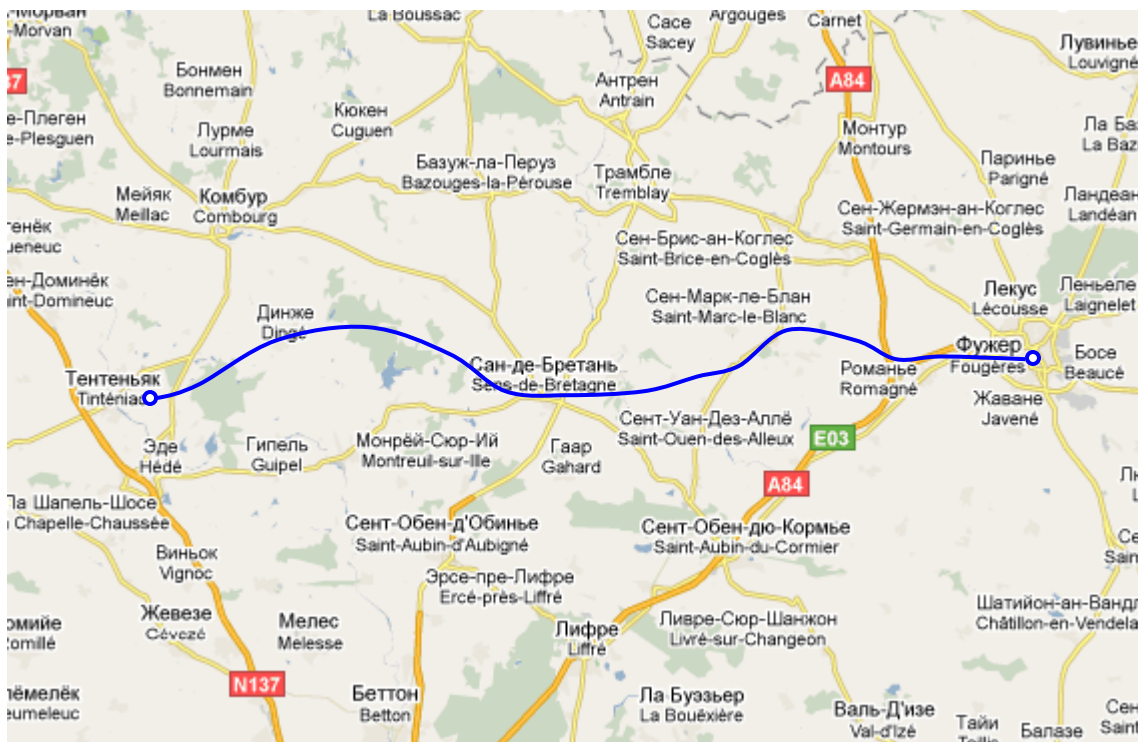


N° дороги	Место	км, локально	км, всего
	LOUDEAC	6	782
	Контроль, Питание		
	LA CHEZE	9	791
	PLUMIEUX	7,5	798,5
	LA TRINITE PORHOET	2,5	801
	MENEAC	9	810
	ILLIFAUT	9	819
	LOSCOUET SUR MEU	9	828
	SAINTE-MEEN-LE-GRAND	4	832
	Carrefour (перекресток) D 166bis / 166	2	834
	La Prévostaie	4	838
	QUEDILLAC	3	841
	Carrefour (перекресток) D 220 / D 20	14	855
	BECHEREL	2	857
	TINTENIAC	10	867
	Контроль, Питание		

Этап 11

Tinténiac – Fougères

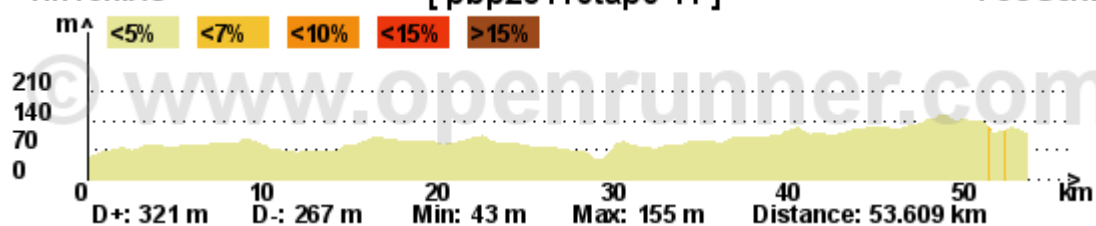
(Тэнтэньяк – Фужер)



TINTÉNIAC

[pbp2011etape 11]

FOUGÈRES

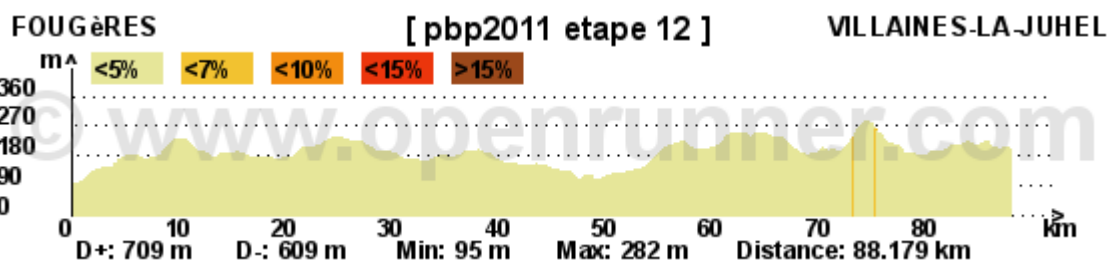
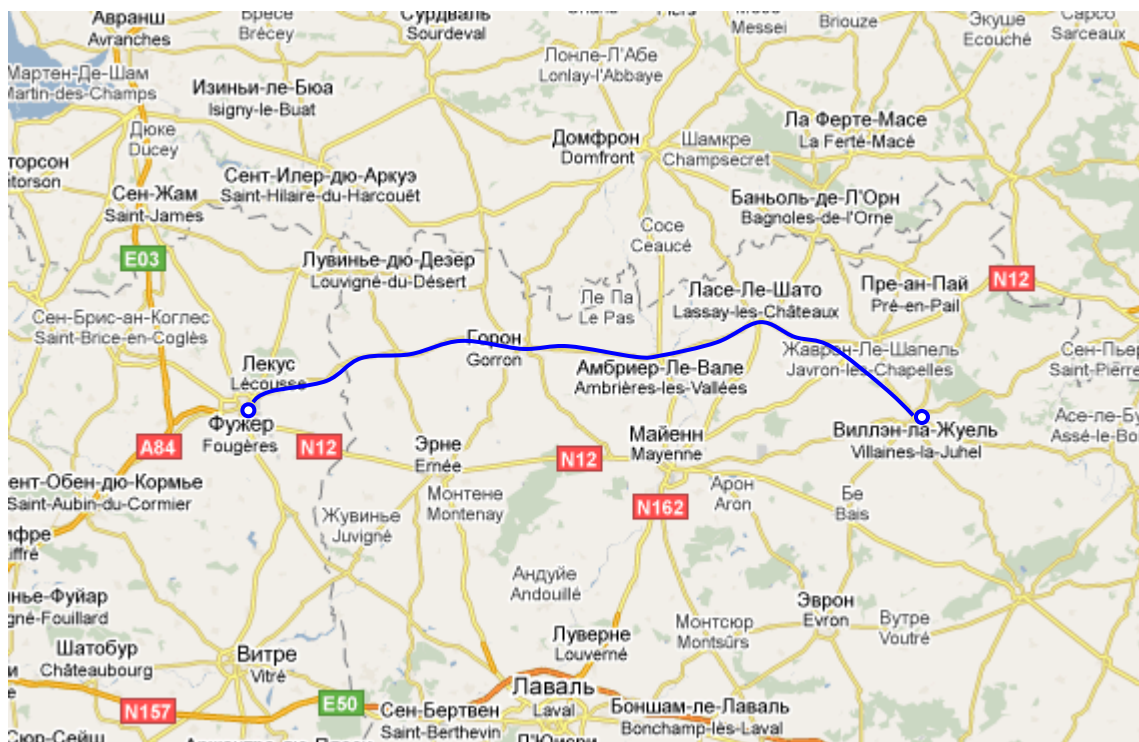


N° дороги	Место	км, локально	км, всего
	TINTENIAC	10	867
	Контроль, Питание		
	FEINS / DINGE	9,5	876,5
	SENS DE BRETAGNE	15	891,5
	ST HILAIRE DES LANDES	15,5	907
	ST SAUVEUR DES LANDES	4,5	911
	ROMAGNE	2	913
	FOUGERES	8	921
	Контроль, Питание		

Этап 12

Fougères – Villaines-la-Juhel

(Фужер – Вилан-ля-Жюэль)

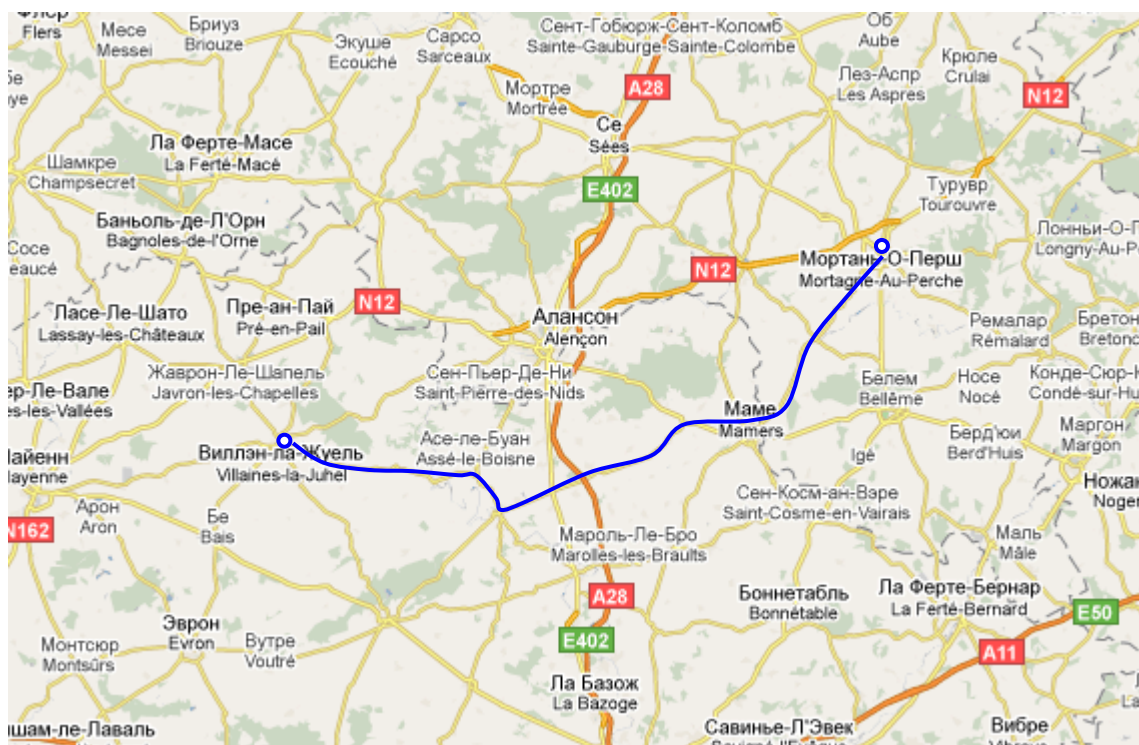


N° дороги	Место	км, локально	км, всего
	FOUGERES		921
	Контроль, Питание		
	LAIGNELET	6	927
	LE LOROUX	7	934
	LEVARRE	11,5	945,5
	GORRON	8	953,5
	AMBRIERES LES VALLEES	14,5	968
	CHANTRIGNE	5,5	973,5
	LASSAY	6	979,5
	CHARCHIGNE	7,5	987
	LE RIBAY (опасно)	4	991
	HARDANGES	6,5	997,5
	LOUPFOUGERES	5,5	1003
	VILLAINES LA JUHEL	6	1009
	Контроль, Питание		

Этап 13

Villaines-la-Juhel – Mortagne-au-Perche

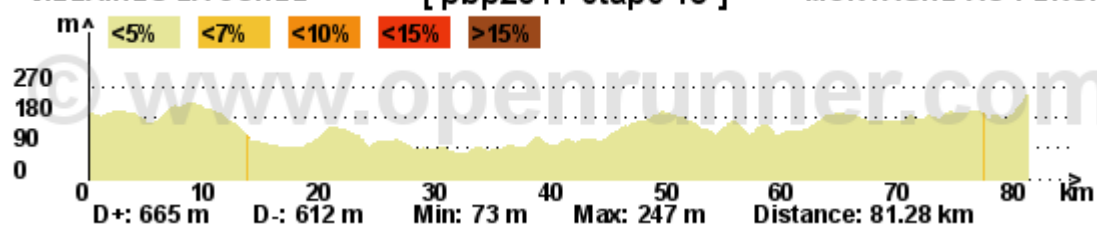
(Вилен-ля-Жюэль – Мортань-о-Перш)



VILLAINES-LA-JUHEL

[pbp2011 etape 13]

MORTAGNE-AU-PERCHE

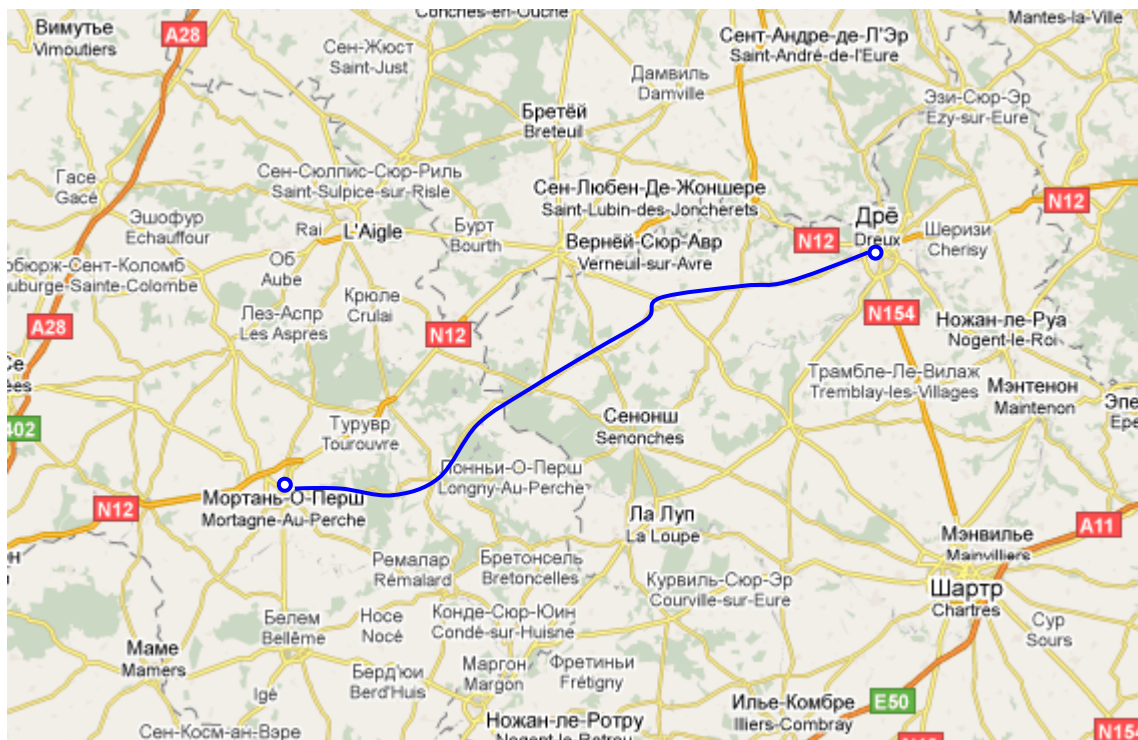


N° дороги	Место	км, локально	км, всего
	VILLAINES LA JUHEL		1009
	Контроль, Питание		
	AVERTON	5	1014
	FRESNAY SUR SARTHE	22,5	1036,5
	LA HUTTE (опасно)	6	1042,5
	Carrefour (перекресток) D 310 / D 311	16	1058,5
	MAMERS centre	8	1066,5
	SURE	2,5	1069
D8	MORTAGNE AU PERCHE	21	1090
	Контроль, Питание		

Этап 14

Mortagne-au-Perche – Dreux

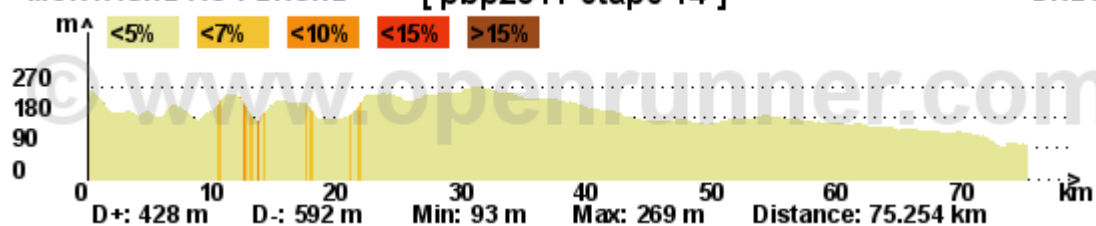
(Мортань-о-Перш – Дрё)



MORTAGNE-AU-PERCHE

[pbp2011 etape 14]

DREUX

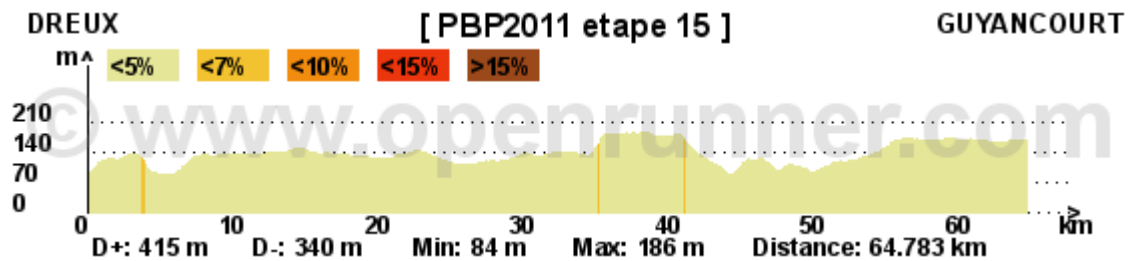
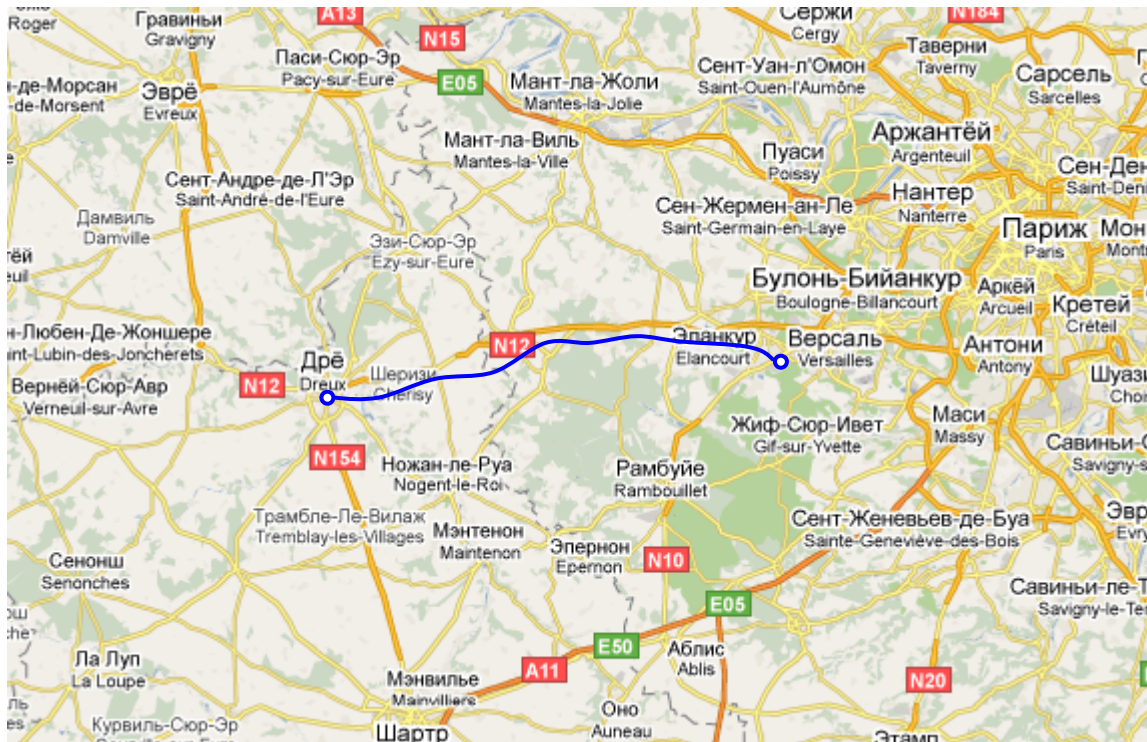


N° дороги	Место	км, локально	км, всего
D8	MORTAGNE AU PERCHE		1090
	Контроль, Питание		
D11	LONGNY AU PERCHE	19	1109
	MARCHAINVILLE	8	1117
D4	LA FERTE-VIDAME	6,5	1123,5
D4	Carrefour (перекресток) D4 / D25	8	1131,5
D4	BREZOLLES	9	1140,5
D4	LAONS	8	1148,5
D4	ALLAINVILLE	10	1158,5
D20	Carrefour (перекресток) D311 / D20	3,5	1162
D311	Carrefour (перекресток) D20 / D311	1	1163
CR	Chemin de la Messe - Sous le pont	1	1164
	DREUX	1	1165
	Контроль, Питание		

Этап 15

Dreux – Saint-Quentin-en-Yvelines (Guyancourt)

(Дрё – Сан-Кантен-ан-Ивелин (Гьянкур))



N° дороги	Место	км, локально	км, всего
D929	DREUX		1165
	Контроль, Питание		
	SAINTE-GEMME-MORONVAL	3	1168
	LURAY	1	1169
D152	Carrefour (перекресток) D 929 / D 152	1	1170
	MEZIERES en DROUAIS	1	1171
D147.6	MARSANCEUX	1,5	1172,5
D147.8	GERMAINVILLE	3,5	1176
D21/D147.8	BROUE	3	1179
D147.8	BECHERET	1,5	1180,5
D147	BOUTIGNY-PROUAIS	3,5	1184
	ALLEMANT	2	1186
	Carrefour (перекресток) D 147 / D 983	3,5	1189,5
	CONDÉ / VESGRE	2,5	1190
	BOURDONNE	2	1192
D179	GAMBAIS	2,5	1194,5
D112	Carrefour (перекресток) D 179 / D 112	0,5	1195
	Carrefour (перекресток) D 112 / D 138	10	1205
D13	MONFORT L'AMAURY	1,5	1206,5
	BAZOCHEs / GUYONNE	3	1209,5
D15	LES MOUSSEAUX	3	1212,5
D23	JOUARS	1	1213,5
	ERGAL	2	1215,5
	Entrée dans la ville Nouvelle de SAINT QUENTIN EN YVELINES		
	ELANCOURT	3,5	1219
	TRAPPES		
	Rue Maurice Thorez	4	1223
D36	Pont Marcel Cachin	1	1224
	Rue Gaston Monmousseau	0,5	1224,5
	MONTIGNY LE BRETONNEUX		
	Rue des prés	1,5	1226
	Rue Stephenson	2	1228
	Avenue du Centre	0,5	1228,5
	GUYANCOURT		
	Avenue du 8 Mai 1945	0,5	1229
	Rond point des Saules		
	Финиш	1	1230
	Gymnase des droits de l'homme Гимназия прав человека		